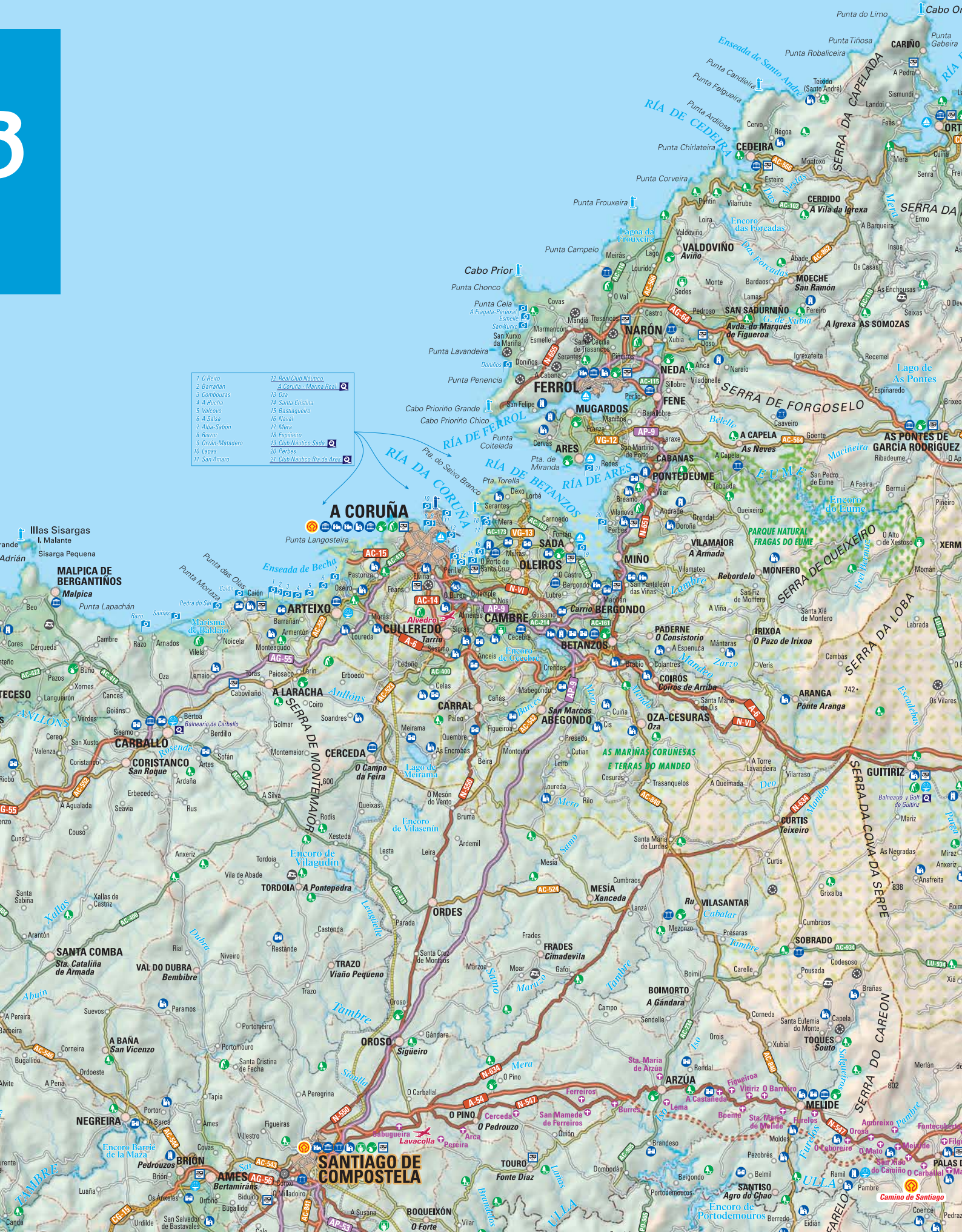


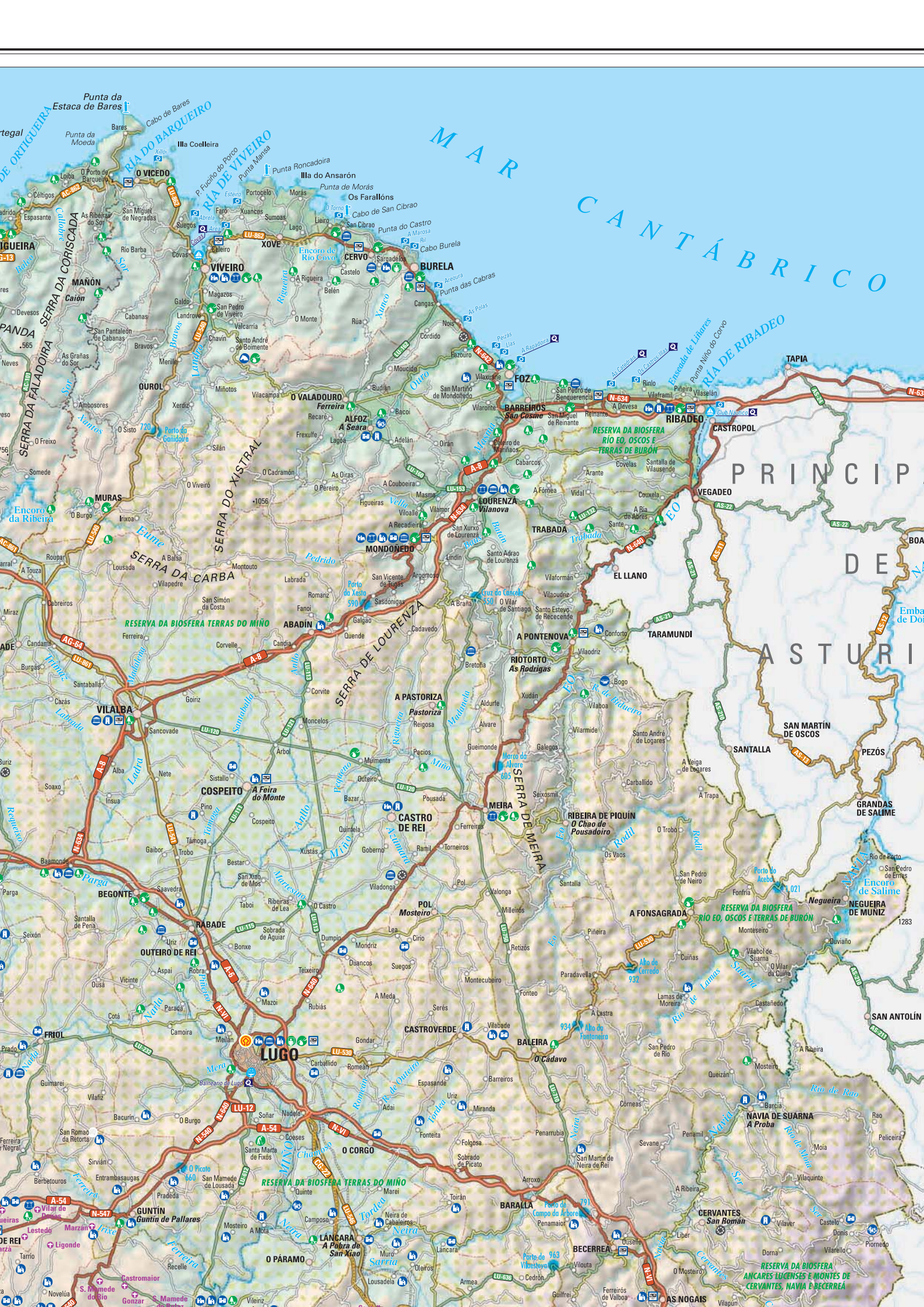
galicia

O C É A





- | | |
|-------------------|------------------------------|
| 1. O Peiro | 12. Real Club Náutico |
| 2. Barratán | 13. Carreira - Mama Real |
| 3. Combozas | 14. Santa Cristina |
| 4. A Hucha | 15. Bastagueiro |
| 5. Valcoo | 16. Naval |
| 6. A Salsa | 17. Mera |
| 7. Albo-Sabón | 18. Espirito |
| 8. Riazor | 19. Club Náutico Sada |
| 9. Dizan-Matadero | 20. Perbes |
| 10. Lapas | 21. Club Náutico Ria de Ares |
| 11. San Amaro | |



MAR CANTÁBRICO

PRINCIPADO DE ASTURIAS

SERRA DA CORISCADA
SERRA DA FALADOIRA
SERRA DO XISTRAL
SERRA DA CARBA

MAÑÓN
OUROL
MURAS
VILALBA
COSPEITO
BEGONTE
OUTEIRO DE REI
FRÍO

VIVEIRO
XOVE
CERVO
BURELA
VALADOURO
ALFOZ A SEARA
MONDONGO
ABADIN
A PASTORIZA
CASTRO DE REI
POL MOSTEIRO
CASTROVERDE

LUGO
O CORGO
GUNTIN
LANCARA
O PÁRAMO

BARREIROS
LOURENZA
TRABADA
A PONTENOVA
RIOTORTO
MEIRA
RIBEIRA DE PIQUÍN

FOZ
RIBADEO
VEGADEO
EL LLANO
TARAMUNDI
SANTALLA
PEZÓS
GRANDAS DE SALIME

BALEIRA
BECERREA
BARALLA
CERVANTES
AS NOGAIAS

RESERVA DA BIOSFERA RÍO EDO, OSCOS E TERRAS DE BURÓN

RESERVA DA BIOSFERA TERRAS DO MIÑO

RESERVA DA BIOSFERA ANCARAS LUGENSES E MONTES DE CERVANTES, NAVIA E BECERREA



LEENDA		LEYENDA	
AUTOESTRADA DE PEAXE		AUTOPISTA DE PEAJE	
AUTOVÍA		AUTOVÍA	
REDE DE ESTRADAS DO ESTADO		RED DE CARRETERAS DEL ESTADO	
REDE DE ALTA CAPACIDADE		RED DE ALTA CAPACIDAD	
REDE AUTONÓMICA BÁSICA		RED AUTONÓMICA BÁSICA	
REDE AUTONÓMICA COMPLEMENTARIA		RED AUTONÓMICA COMPLEMENTARIA	
REDE AUTONÓMICA SECUNDARIA		RED AUTONÓMICA SECUNDARIA	
REDE PROVINCIAL		RED PROVINCIAL	
FERROCARRIL A.V.E.		FERROCARRIL A.V.E.	
FERROCARRIL VÍA ANCHA		FERROCARRIL VÍA ANCHA	
FERROCARRIL VÍA ESTREITA		FERROCARRIL VÍA ESTRECHA	
LÍMITE DE ESTADO		LÍMITE DE ESTADO	
LÍMITE DE COMUNIDADE AUTÓNOMA		LÍMITE DE COMUNIDAD AUTÓNOMA	
LÍMITE DE PROVINCIA		LÍMITE DE PROVINCIA	
LÍMITE DE CONCELLO		LÍMITE DE MUNICIPIO	
CAPITAL DE PROVINCIA		CAPITAL DE PROVINCIA	
CAPITAL DE COMUNIDADE AUTÓNOMA		CAPITAL DE COMUNIDAD AUTÓNOMA	
CAPITAL DE CONCELLO MAIOR DE 50.000 HAB.		CAPITAL DE MUNICIPIO MAYOR DE 50.000 HAB.	
CAPITAL DE CONCELLO DE 20.000 A 50.000 HAB.		CAPITAL DE MUNICIPIO DE 20.000 A 50.000 HAB.	
CAPITAL DE CONCELLO DE 5.000 A 20.000 HAB.		CAPITAL DE MUNICIPIO DE 5.000 A 20.000 HAB.	
CAPITAL DE CONCELLO MENOR DE 5.000 HAB.		CAPITAL DE MUNICIPIO MENOR DE 5.000 HAB.	
ENTIDADES DE POBOACIÓN		ENTIDADES DE POBLACIÓN	
PATRIMONIO DA HUMANIDADE		PATRIMONIO DE LA HUMANIDAD	
CASTROS		CASTROS	
DOLMENS		DÓLMENES	
PETRÓGLIFOS		PETROGLIFOS	
CONXUNTOS HISTÓRICOS		CONJUNTOS HISTÓRICOS	
MOSTEIRO		MONASTERIOS	
IGREXAS DE INTERESE, SANTUARIOS		IGLESIAS DE INTERÉS, SANTUARIOS	
CASTELOS, TORRES		CASTILLOS, TORRES	
PAZOS		PAZOS	
MUSEOS		MUSEOS	
CONXUNTO ETNOGRÁFICO		CONJUNTO ETNOGRÁFICO	
FERRARÍAS TURÍSTICAS		HERRERÍAS TURÍSTICAS	
CURROS		CURROS	
AEROPORTOS		AEROPUERTOS	
FAROS		FAROS	
PORTOS DEPORTIVOS		PUERTOS DEPORTIVOS	
EMBARCADERO CATAMARÁN, RUTAS DOS ENCOROS		EMBARCADERO CATAMARÁN, RUTAS DE LOS EMBALSES	
HOTEIS-BALNEARIO		HOTELES-BALNEARIO	
CAMPOS DE GOLF		CAMPOS DE GOLF	
ESTACIÓNS INVERNAIS		ESTACIONES INVERNALES	
ÁREAS RECREATIVAS		ÁREAS RECREATIVAS	
CENTROS DE INTERPRETACIÓN		CENTROS DE INTERPRETACIÓN	
FESTAS DE INTERESE TURÍSTICO		FIESTAS DE INTERÉS TURÍSTICO	
ÁREAS DE AUTOCARAVANAS		ÁREAS DE AUTOCARAVANAS	
PRAIAS E PORTOS "BANDEIRA AZUL" (2019)		PLAYAS Y PUERTOS "BANDEIRA AZUL" (2019)	
CALIDADE TURÍSTICA		CALIDAD TURÍSTICA	
CONCELLOS TURÍSTICOS		MUNICIPIOS TURÍSTICOS	
PARROQUIAS DO CAMIÑO DE SANTIAGO		PARROQUIAS DEL CAMINO DE SANTIAGO	
PARQUES NACIONAIS		PARQUES NACIONALES	
PARQUES NATURAIS		PARQUES NATURALES	
RESERVA DA BIOSFERA		RESERVA DE LA BIOSFERA	
PORTOS DE MONTAÑA		PUERTOS DE MONTAÑA	

KEY		LÉGENDE	
TOLL-PAYING MOTORWAY		AUTOROUTE À PÉAGE	
TWO-LANE-MOTORWAY		AUTOROUTE GRATUITE	
MAIN ROAD		RÉSEAU DE ROUTES DE L'ÉTAT	
HIGH CAPACITY NETWORK		RÉSEAU À GRANDE CAPACITÉ	
BASIC AUTONOMIC NETWORK		RÉSEAU AUTONOME DE BASE	
COMPLEMENTARY AUTONOMIC NETWORK		RÉSEAU AUTONOME COMPLÉMENTAIRE	
SECONDARY AUTONOMIC NETWORK		RÉSEAU AUTONOME SECONDAIRE	
PROVINCIAL ROAD		ROUTE DÉPARTEMENTALE	
HIGH SPEED RAILWAY		TRAIN GRANDE VITESSE	
WIDE GAUGE RAILWAY		CHEMINS DE FER À VOIE LARGE	
NARROW GAUGE RAILWAY		CHEMINS DE FER À VOIE ÉTROITE	
NATIONAL BOUNDARY		LIMITE DE L'ÉTAT	
AUTONOMOUS COMMUNITY BOUNDARY		LIMITE DE LA COMMUNAUTÉ AUTONOME	
PROVINCIAL BOUNDARY		LIMITE DE PROVINCIE	
MUNICIPAL BOUNDARY		LIMITE DE LA MUNICIPALITÉ	
CAPITAL OF AUTONOMOUS COMMUNITY		CHEF-LIEU DE COMMUNAUTÉ AUTONOME	
PROVINCIAL CAPITAL		CHEF-LIEU DE PROVINCE	
MUNICIPAL CENTRES OF MORE THAN 50,000 INHAB.		CHEF-LIEU DE COMMUNE DE PLUS DE 50.000 HAB.	
MUNICIPAL CENTRES OF 20,000 TO 50,000 INHAB.		CHEF-LIEU DE COMMUNE DE 20.000 À 50.000 HAB.	
MUNICIPAL CENTRES OF 5,000 TO 20,000 INHAB.		CHEF-LIEU DE COMMUNE DE 5.000 À 20.000 HAB.	
MUNICIPAL CENTRES OF LESS THAN 5,000 INHAB.		CHEF-LIEU DE COMMUNE DE MOINS DE 5.000 HAB.	
POPULATION CENTRES		ENTITES DE PEUPEMENT	
WORLD HERITAGE SITE		PATRIMOINE DE L'HUMANITÉ	
FORTS		CAMPS	
DOLMENS		DOLMENS	
PETROGLYPHS		PÉTROGLYPHES	
HISTORIC SITES		ENSEMBLES HISTORIQUES	
MONASTERIES		MONASTÈRES	

N O A T L Á N T I C O

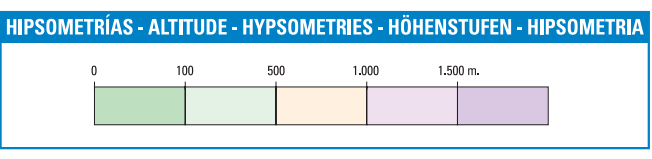
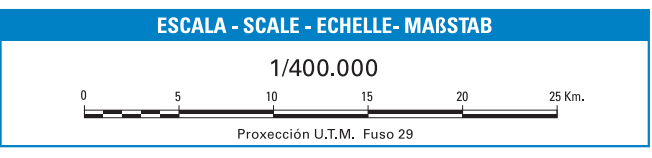



- | | |
|-----------------------------|-----------------------------|
| 1. Barrana | 9. Campanario-Bamio |
| 2. Saltrío-Barrana Esquerda | 10. Preguntoiro |
| 3. Marina Cabo de Cruz | 11. Area de Secada |
| 4. Piñeirón | 12. Vao |
| 5. Carraqueiros | 13. Porto de Pedras Negras |
| 6. A Retorta | 14. A Lanzada - O Espiñeiro |
| 7. A Ladeira do Charo | 15. Areas Gardas |
| 8. Mañóns | 16. Foxos |

PARQUE NACIONAL MARÍTIMO - TERRESTRE DAS ILLAS ATLÁNTICAS DE GALICIA

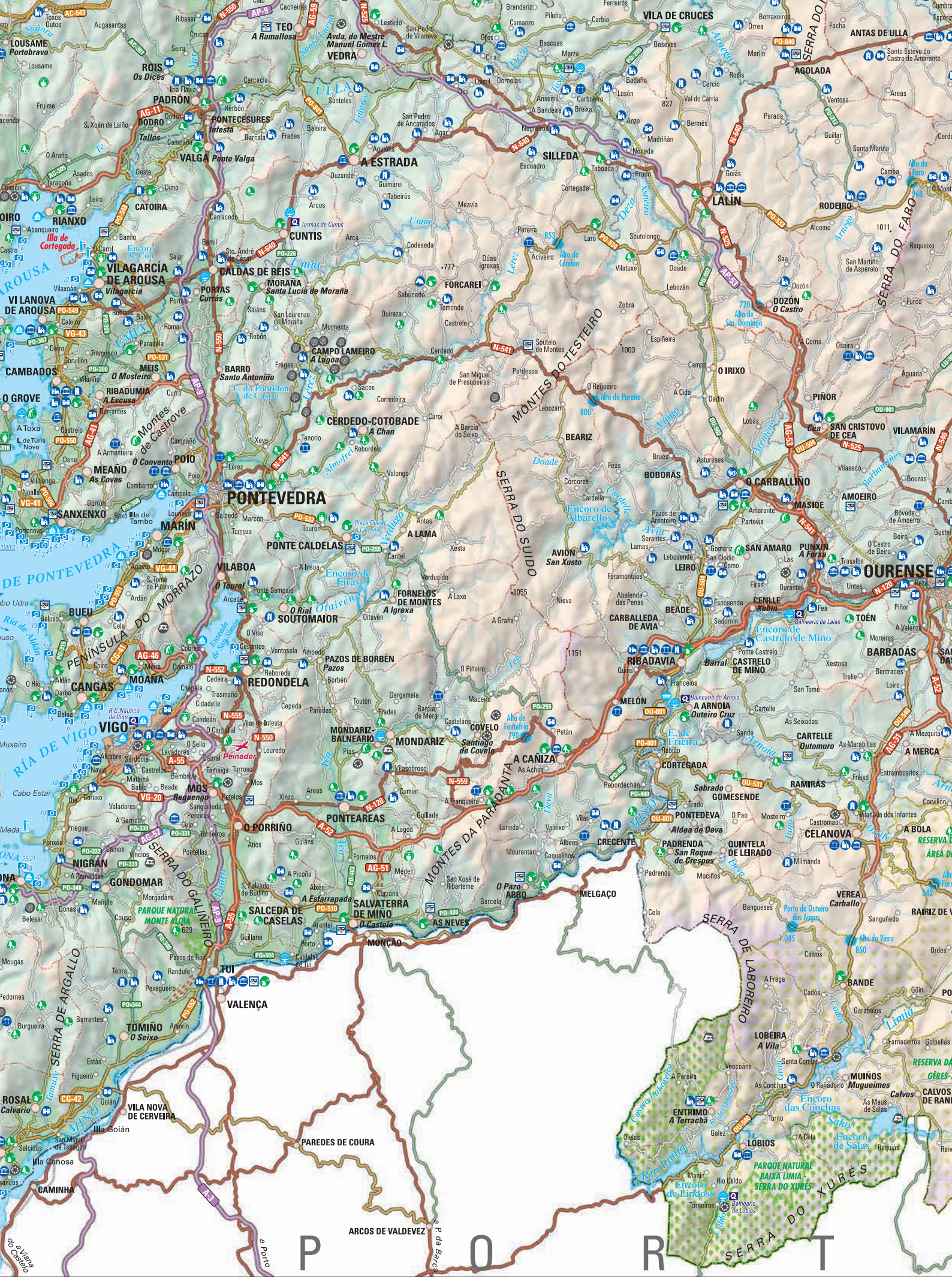
- | | |
|----------------------------------|-----------------|
| 1. Paxarñas | 12. Moqor |
| 2. Canelas | 13. Agüete |
| 3. Canelas | 14. Lirva |
| 4. Baltar | 15. Santo |
| 5. Club Náutico de Portonovo | 16. Legamañ |
| 6. Sijar | 17. Portomañor |
| 7. Porto Deportivo Juan Carlos I | 18. Lagos |
| 8. Panadeira | 19. Area de Bon |
| 9. Areas | 20. Menduina |
| 10. Cabeceira | 21. Areabrava |
| 11. Portocelo | |

- | | |
|---------------------------|------------------------------|
| 1. Rodas | 14. Tombo do Gato |
| 2. Figueiras | 15. Samil |
| 3. Melide | 16. Fortaña |
| 4. Nerga | 17. O Vao |
| 5. Lméns | 18. Candio |
| 6. Areamilla | 19. Fortiñón |
| 7. Porto Deportivo Cangas | 20. Santa Marta |
| 8. Rodeira | 21. Club de Yates Monte Real |
| 9. O Con | 22. A Ribeira |
| 10. Porto Deportivo Moaña | 23. A Barbeira |
| 11. Os Cesantes (dereita) | 24. Os Fraades |
| 12. A Punta | 25. A Concheira |
| 13. Arganzada | |

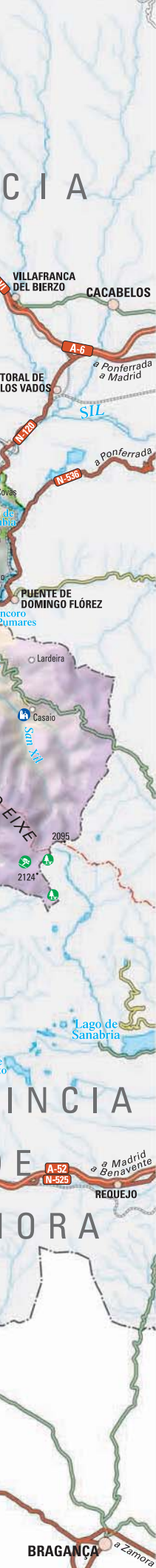


TURISMO DE GALICIA
www.turismo.gal

Copyright: Xunta de Galicia. Axencia Turismo de Galicia. Depósito legal: C 1244-2019
Deseño e realización cartográfica: Publicaciones Cartográficas S.L. (Durense) - info@publicacionescartograficas.es - 988203226







- SANCTUARIES AND CHURCHES OF INTEREST ÉGLISES INTÉRESSANTES, SANCTUARIES
- CASTLES, TOWERS CHÂTEAUX, TOURS
- PAZOS PAZOS
- MUSEUMS MUSÉES
- ETHNOGRAPHIC SITES ENSEMBLES ETHNOGRAPHIQUES
- BLACKSMITH'S OF TOURIST INTEREST FORGES TOURISTIQUES
- CURROS CURROS
- AIRPORTS AÉROPORTS
- LIGHTHOUSES PHARES
- MARINA PORT DE PLAISANCE
- CATAMARAN QUAY, RESERVOIR ROUTES EMBARCADERE CATAMARANS, ROUTES DE LACS ARTIFICIELS
- HYDROTHERAPY HOTELS HOTELS STATIONS THERMALES
- GOLF COURSES TERRAINS DE GOLF
- WINTER STATIONS STATIONS D'HIVER
- RECREATIONAL AREAS ZONES DE LOISIRS
- VISITORS' CENTRE CENTRES D'INTERPRETATION
- FESTIVALS OF TOURIST INTEREST FÊTES D'INTÉRÊT TOURISTIQUE
- MOTORHOME AREA AIRE DE CAMPING-CAR
- "BLUE FLAG" BEACHES AND PORTS (2019) PLAGES ET PORTS "DRAPEAU BLEU" (2019)
- TOURIST QUALITY QUALITÉ TOURISTIQUE

- TOURIST MUNICIPALITIES **VIVEIRO** COMMUNES TOURISTIQUES
- PARISHES OF THE SANTIAGO WAY **0 Cebreiro** PAROISSES DU CHEMIN DE SAINT-JAQUES
- NATIONAL PARKS PARCS NATIONAUX
- NATURAL PARKS PARCS NATURELS
- BIOSPHERE RESERVE RÉSERVE DE LA BIOSPHERE
- MOUNTAIN PASSES **Alto do Rodicio 950** COLS

ZEICHENERKLÄRUNG

- MAUTPFLICHTIGE AUTOBAHN AUTO-ESTRADA DE PORTAGEM
- ZWEISPURIGE SCHNELLSTRAßE AUTOVIA
- STAATLICHE STRASSE REDE DE ESTRADAS DO ESTADO
- STRABENNETZ MIT HOHER VERKEHRSKAPAZITÄT REDE DE ALTA CAPACIDADE
- GRUNDNETZ DES AUTONOMIEGEBIETES REDE AUTONÓMICA BÁSICA
- ZUSÄTZLICHES STRABENNETZ DES AUTONOMIEGEBIETES REDE AUTONÓMICA COMPLEMENTAR
- NETZ ZWEITER ORDNUNG DES AUTONOMIEGEBIETES REDE AUTONÓMICA SECUNDÁRIA
- STRABENNETZ DER PROVINZ REDE PROVINCIAL
- HOCHGESCHWINDIGKEITSZUG CAMINHOS DE FERRO-AVE
- BREITGLEISIGE EISENBAHN CAMINHOS DE FERRO DE VIA LARGA
- SCHMALGLEISIGE EISENBAHN CAMINHOS DE FERRO DE VIA ESTREITA

- STAATSGRENZEN LIMITE DE ESTADO
 - GRENZE DER AUTONOMEN REGION LIMITE DE COMUNIDADE AUTÓNOMA
 - PROVINZGRENZE LIMITE DE PROVÍNCIA
 - GEMEINDEGRENZE LIMITE DE MUNICÍPIO
- PROVINZHauptSTADT **LUGO** CAPITAL DE PROVÍNCIA
 HAUPTSTADT DER AUTONOMIE **FERROL** CAPITAL DE COMUNIDADE AUTÓNOMA
- KREISSTADT EINER GEMEINDE MIT MEHR ALS 50.000 EINW. **MARÍN** CAPITAL DE MUNICÍPIO COM MAIS DE 50.000 HAB.
- KREISSTADT EINER GEMEINDE MIT 20.000 BIS 50.000 EINW. **RIANXO** CAPITAL DE MUNICÍPIO DE 20.000 A 50.000 HAB.
- KREISSTADT EINER GEMEINDE MIT 5.000 BIS 20.000 EINW. **ESGOS** CAPITAL DE MUNICÍPIO DE 5.000 A 20.000 HAB.
- KREISSTADT EINER GEMEINDE MIT WENIGER ALS 5.000 EINW. **PANXÓN** CAPITAL DE MUNICÍPIO COM MENOS DE 5.000 HAB.

- WELTKULTURERBE PATRIMÓNIO DA HUMANIDADE
- RÖMISCHE SIEDLUNGSZYKLADEN CASTROS
- HÜNENGRAB DOLMENS
- FELSZEICHNUNGEN PETRÓGLIFOS
- HISTORISCH INTERESSANTE KOMPLEXE CONJUNTOS HISTÓRICOS
- KLOSTER MOSTEROS
- INTERESSANTE KIRCHEN, HEILIGTÜMER IGREJAS DE INTERESSE, SANTUÁRIOS
- BURGEN, WEHRTÜRME CASTELOS, TORRES
- ADELSSITZE PAÇOS
- MUSEEN MUSEUS
- ETHNOGRAPHISCHE KOMPLEXE CONJUNTO ETNOGRÁFICO
- TOURISTISCH INTERESSANTE SCHMIEDEN FERRARIAS TURÍSTICAS
- CURROS CURROS
- FLUGHÄFEN AEROPORTOS
- LEUCHTTÜRME FARÓIS
- SPORHAFEN PORTO DESPORTIVO
- EINSCHIFFUNG AUF KATAMARANEN, AUSFLÜGE AUF DEN STAUSEEN CAIS CATAMARÁ, ROTAS DAS BARRAGENS
- KURORT-HOTELS HOTÉIS ESTÂNCIAS TERMAIS
- GOLFPLÄTZE CAMPOS DE GOLFE
- WINTERSPORTGEBIETE ESTAÇÕES DE INVERNO
- ERHOLUNGSgebiet ÁREAS RECREATIVAS
- ERKLÄRUNGSZENTREN CENTROS DE INTERPRETAÇÃO
- FESTE VON TOURISTISCHEM INTERESSE FESTAS DE INTERESSE TURÍSTICO
- STELLPLATZ FÜR AUTOKARAWANE ÁREA DE AUTOCARAVANAS
- STRÄNDE UND HÄFEN "BLAUES BAND" (2019) PRAIAS E PORTOS "BANDEIRA AZUL" (2019)
- TOURISTISCHES QUALITÄTSSIEGEL QUALIDADE TURÍSTICA

- TOURISTISCHE GEMEINDE **VIVEIRO** MUNICÍPIOS TURÍSTICOS
- PFARRBEZIRK AUF DEM WEG VON SANTIAGO **0 Cebreiro** PARÓQUIAS DO CAMINHO DE SANTIAGO
- NATIONALPARK PARQUES NACIONAIS
- NATURPARKS PARQUES NATUREIS
- BIOSPHERERESERVAT RESERVA DA BIOSFERA
- BERGPÄSSE **Alto do Rodicio 950** PASSAGENS DE MONTANHA

LEGENDA

- MAUTPFLICHTIGE AUTOBAHN AUTO-ESTRADA DE PORTAGEM
- ZWEISPURIGE SCHNELLSTRAßE AUTOVIA
- STAATLICHE STRASSE REDE DE ESTRADAS DO ESTADO
- STRABENNETZ MIT HOHER VERKEHRSKAPAZITÄT REDE DE ALTA CAPACIDADE
- GRUNDNETZ DES AUTONOMIEGEBIETES REDE AUTONÓMICA BÁSICA
- ZUSÄTZLICHES STRABENNETZ DES AUTONOMIEGEBIETES REDE AUTONÓMICA COMPLEMENTAR
- NETZ ZWEITER ORDNUNG DES AUTONOMIEGEBIETES REDE AUTONÓMICA SECUNDÁRIA
- STRABENNETZ DER PROVINZ REDE PROVINCIAL
- HOCHGESCHWINDIGKEITSZUG CAMINHOS DE FERRO-AVE
- BREITGLEISIGE EISENBAHN CAMINHOS DE FERRO DE VIA LARGA
- SCHMALGLEISIGE EISENBAHN CAMINHOS DE FERRO DE VIA ESTREITA