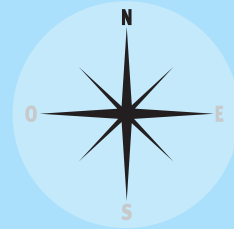


# Galicia



TUR GALICIA





a

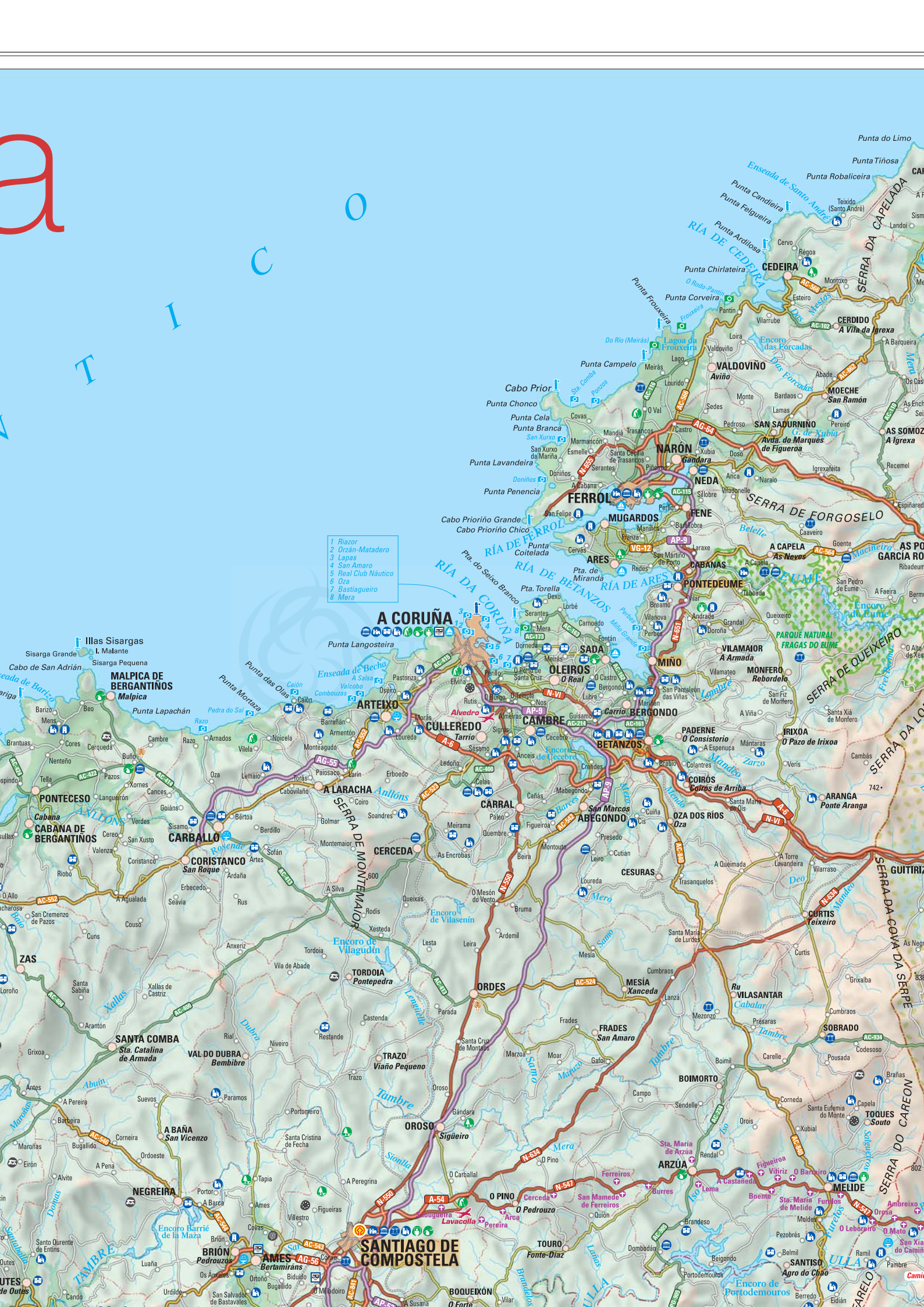
o

c

i

t

v



- 1 Riázar
- 2 Orzán-Matadero
- 3 Lapas
- 4 San Amaro
- 5 Real Club Náutico
- 6 Oza
- 7 Bastiaqueiro
- 8 Mera

SANTIAGO DE COMPOSTELA





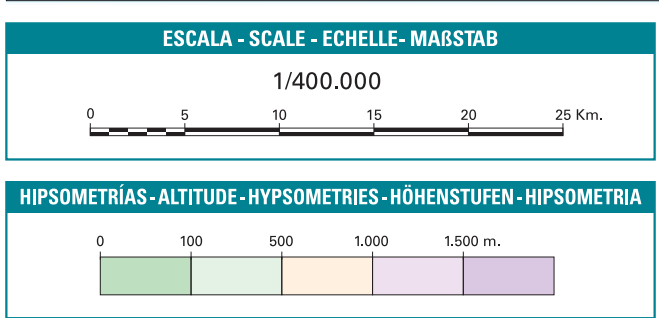




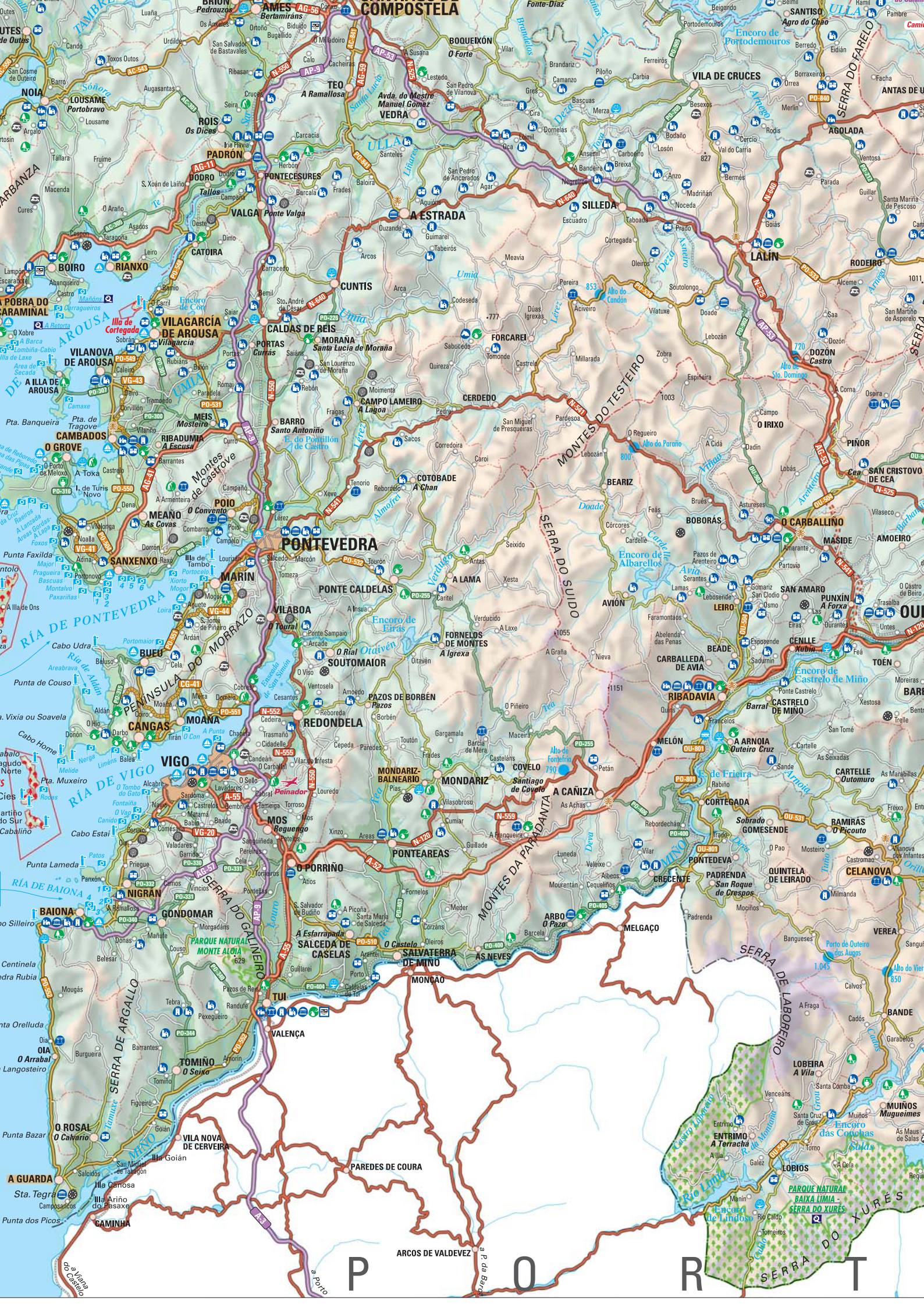
LEND A		LEYESA	
AUTOESTRADA DE PEAXE		AUTOPISTA DE PEAJE	
AUTOVÍA		AUTOVÍA	
REDE DE ESTRADAS DO ESTADO		RED DE CARRETERAS DEL ESTADO	
REDE DE ALTA CAPACIDADE		RED DE ALTA CAPACIDAD	
REDE AUTONÓMICA BÁSICA		RED AUTONÓMICA BÁSICA	
REDE AUTONÓMICA COMPLEMENTARIA		RED AUTONÓMICA COMPLEMENTARIA	
REDE AUTONÓMICA SECUNDARIA		RED AUTONÓMICA SECUNDARIA	
REDE PROVINCIAL		RED PROVINCIAL	
FERROCARRIL VÍA ANCHA		FERROCARRIL VÍA ANCHA	
FERROCARRIL VÍA ESTREITA		FERROCARRIL VÍA ESTRECHA	
LÍMITE DE ESTADO		LÍMITE DE ESTADO	
LÍMITE DE COMUNIDADE AUTÓNOMA		LÍMITE DE COMUNIDAD AUTÓNOMA	
LÍMITE DE PROVINCIA		LÍMITE DE PROVINCIA	
LÍMITE DE CONCELLO		LÍMITE DE MUNICIPIO	
CAPITAL DE PROVINCIA		CAPITAL DE PROVINCIA	
CAPITAL DE COMUNIDADE AUTÓNOMA		CAPITAL DE COMUNIDAD AUTÓNOMA	
CAPITAL DE CONCELLO MAIOR DE 50.000 HAB.		CAPITAL DE MUNICIPIO MAIOR DE 50.000 HAB.	
CAPITAL DE CONCELLO DE 20.000 A 50.000 HAB.		CAPITAL DE MUNICIPIO DE 20.000 A 50.000 HAB.	
CAPITAL DE CONCELLO DE 5.000 A 20.000 HAB.		CAPITAL DE MUNICIPIO DE 5.000 A 20.000 HAB.	
CAPITAL DE CONCELLO MENOR DE 5.000 HAB.		CAPITAL DE MUNICIPIO MENOR DE 5.000 HAB.	
ENTIDADES DE POBOACIÓN		ENTIDADES DE POBLACIÓN	
PATRIMONIO DA HUMANIDADE		PATRIMONIO DE LA HUMANIDAD	
CASTROS		CASTROS	
DOLMENS		DÓLMENES	
PETRÓGLIFOS		PETROGLIFOS	
CONXUNTOS HISTÓRICOS		CONJUNTOS HISTÓRICOS	
MOSTEIRO		MONASTERIOS	
IGREXAS DE INTERESE, SANTUARIOS		IGLESIAS DE INTERÉS, SANTUARIOS	
CASTELOS, TORRES		CASTILLOS, TORRES	
PAZOS		PAZOS	
MUSEOS		MUSEOS	
CONXUNTO ETNOGRÁFICO		CONJUNTO ETNOGRÁFICO	
FERRARÍAS TURÍSTICAS		HERRERÍAS TURÍSTICAS	
CURROS		CURROS	
AEROPORTOS		AEROPUERTOS	
FAROS		FAROS	
PORTOS DEPORTIVOS		PUERTOS DEPORTIVOS	
EMBARCADERO CATAMARÁN. RUTAS DOS ENCOROS		EMBARCADERO CATAMARÁN. RUTAS DE LOS EMBALSES	
HOTEIS-BALNEARIO		HOTELES-BALNEARIO	
CAMPOS DE GOLF		CAMPOS DE GOLF	
ESTACIÓNS INVERNAIS		ESTACIONES INVERNALES	
ÁREAS RECREATIVAS		ÁREAS RECREATIVAS	
CENTROS DE INTERPRETACIÓN		CENTROS DE INTERPRETACIÓN	
FESTAS DE INTERESE TURÍSTICO		FIESTAS DE INTERÉS TURÍSTICO	
ÁREAS DE AUTOCARAVANAS		ÁREAS DE AUTOCARAVANAS	
CENTROS COMARCAIS		CENTROS COMARCALES	
PRAIAS E PORTOS "BANDEIRA AZUL"		PLAYAS Y PUERTOS "BANDERA AZUL"	
CALIDADE TURÍSTICA		CALIDAD TURÍSTICA	
CONCELLOS TURÍSTICOS		MUNICIPIOS TURÍSTICOS	
PARROQUIAS DO CAMIÑO DE SANTIAGO		PARROQUIAS DEL CAMINO DE SANTIAGO	
PARQUES NACIONAIS		PARQUES NACIONALES	
PARQUES NATURAIS		PARQUES NATURALES	
RESERVA DA BIOSFERA		RESERVA DE LA BIOSFERA	
RIBEIRA SACRA		RIBEIRA SACRA	
PORTOS DE MONTAÑA		PUERTOS DE MONTAÑA	

KEY		LÉGENDE	
TOLL-PAYING MOTORWAY		AUTOROUTE À PÉAGE	
TWO-LANE-MOTORWAY		AUTOROUTE GRATUITE	
MAIN ROAD		RÉSEAU DE ROUTES DE L'ÉTAT	
HIGH CAPACITY NETWORK		RÉSEAU À GRANDE CAPACITÉ	
BASIC AUTONOMIC NETWORK		RÉSEAU AUTONOME DE BASE	
COMPLEMENTARY AUTONOMIC NETWORK		RÉSEAU AUTONOME COMPLÉMENTAIRE	
SECONDARY AUTONOMIC NETWORK		RÉSEAU AUTONOME SECONDAIRE	
PROVINCIAL ROAD		ROUTE DÉPARTEMENTALE	
WIDE GAUGE RAILWAY		CHEMINS DE FER À VOIE LARGE	
NARROW GAUGE RAILWAY		CHEMINS DE FER À VOIE ÉTROITE	
NATIONAL BOUNDARY		LIMITE DE L'ÉTAT	
AUTONOMOUS COMMUNITY BOUNDARY		LIMITE DE LA COMMUNAUTÉ AUTONOME	
PROVINCIAL BOUNDARY		LIMITE DE PROVINCE	
MUNICIPAL BOUNDARY		LIMITE DE LA MUNICIPALITÉ	
CAPITAL OF AUTONOMOUS COMMUNITY		CHEF-LIEU DE COMMUNAUTÉ AUTONOME	
PROVINCIAL CAPITAL		CHEF-LIEU DE PROVINCE	
MUNICIPAL CENTRES OF MORE THAN 50,000 INHAB.		CHEF-LIEU DE COMMUNE DE PLUS DE 50.000 HAB.	
MUNICIPAL CENTRES OF 20,000 TO 50,000 INHAB.		CHEF-LIEU DE COMMUNE DE 20.000 À 50.000 HAB.	
MUNICIPAL CENTRES OF 5,000 TO 20,000 INHAB.		CHEF-LIEU DE COMMUNE DE 5.000 À 20.000 HAB.	
MUNICIPAL CENTRES OF LESS THAN 5,000 INHAB.		CHEF-LIEU DE COMMUNE DE MOINS DE 5.000 HAB.	
POPULATION CENTRES		ENTITES DE PEUPELMENT	
WORLD HERITAGE SITE		PATRIMOINE DE L'HUMANITÉ	
FORTS		CAMPS	
DOLMENS		DOLMENS	
PETRGLYPHS		PÉTROGLYPHES	
HISTORIC SITES		ENSEMBLES HISTORIQUES	
MONASTERIES		MONASTÈRES	
SANCTUARIES AND CHURCHES OF INTEREST		ÉGLISES INTÉRESSANTES, SANCTUARIES	

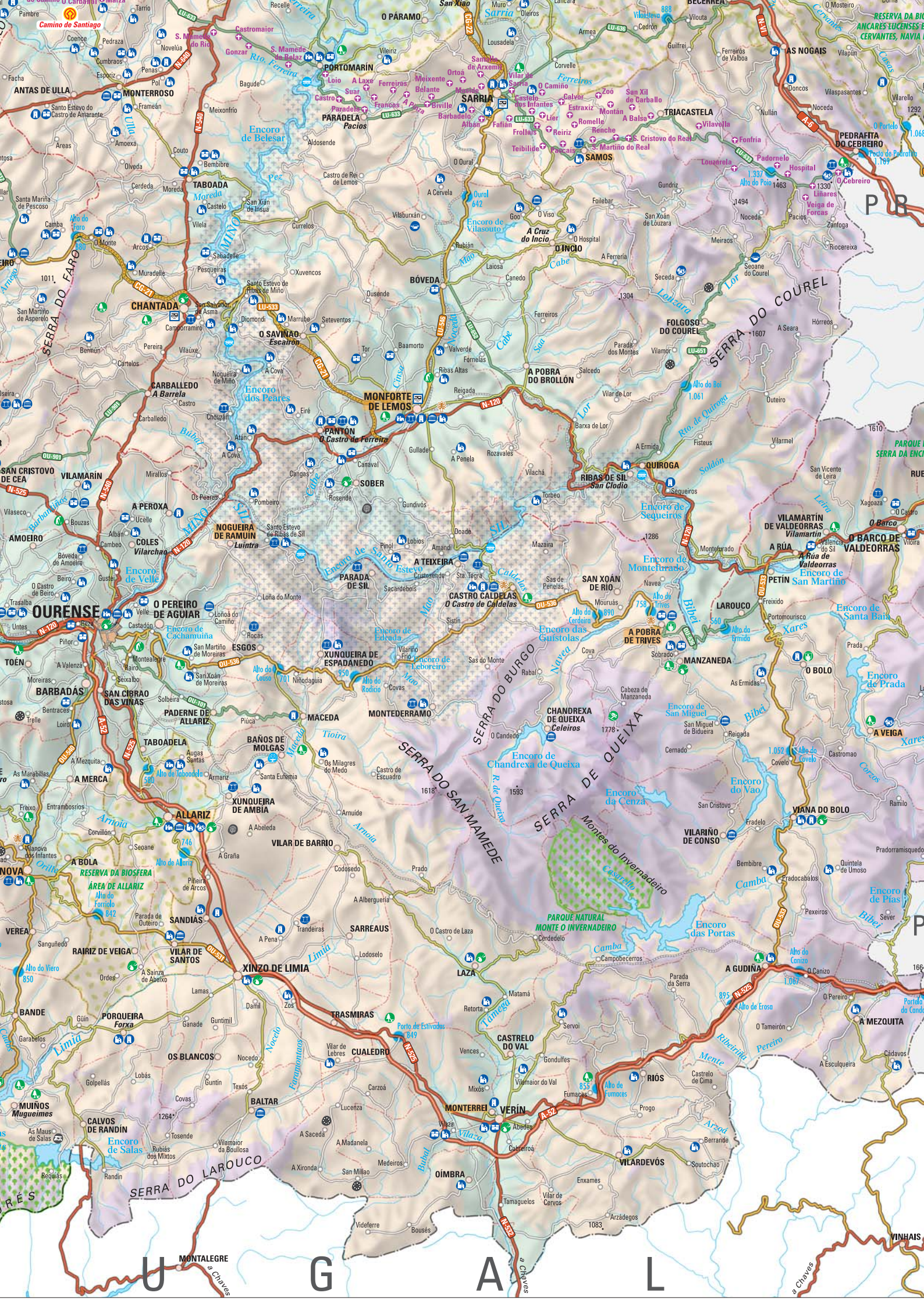












Camino de Santiago

ANTAS DE ULLA

MONTERROSO

TABOADA

CHANTADA

CARBALLEDO

SAN CRISTOVO DE CEA

AMOEIRO

OURENSE

TOÉN

BARBADÁS

NOVA

VEREA

BANDE

MUÑOS MUGUEIMES

CALVOS DE RANDÍN

OS BLANCOS

BALTAR

SERRA DO LAROUCO

MONTALEGRE

Novelúa

Meixonfrío

Olveda

Muradelle

Pereira

Carballo

Vilamarín

A Peroxa

COLES

O PEREIRO DE AGUIAR

ESGOS

PADERNE DE ALLARIZ

TABOADELA

SANDIÁS

RAIRIZ DE VEIGA

VILAR DE SANTOS

OS BLANCOS

BALTAR

SERRA DO LAROUCO

MONTALEGRE

Castro

Loio

Castro de Rei

Castro

Castro

Castro

Castro

Castro

Castro

Castro

Castro

Castro

Castro

Castro

Castro

Castro

Castro

Castro

Castro

Castro

Portomarín

Loio

Castro

Castro

Castro

Castro

Castro

Castro

Castro

Castro

Castro

Castro

Castro

Castro

Castro

Castro

Castro

Castro

Castro

Castro

O Páramo

Loio

Castro

Castro

Castro

Castro

Castro

Castro

Castro

Castro

Castro

Castro

Castro

Castro

Castro

Castro

Castro

Castro

Castro

Castro

Sarria

Loio

Castro

Castro

Castro

Castro

Castro

Castro

Castro

Castro

Castro

Castro

Castro

Castro

Castro

Castro

Castro

Castro

Castro

Castro

O Páramo

Loio

Castro

Castro

Castro

Castro

Castro

Castro

Castro

Castro

Castro

Castro

Castro

Castro

Castro

Castro

Castro

Castro

Castro

Castro

O Páramo

Loio

Castro

Castro

Castro

Castro

Castro

Castro

Castro

Castro

Castro

Castro

Castro

Castro

Castro

Castro

Castro

Castro

Castro

Castro

O Páramo

Loio

Castro

Castro

Castro

Castro

Castro

Castro

Castro

Castro

Castro

Castro

Castro

Castro

Castro

Castro

Castro

Castro

Castro

Castro

O Páramo

Loio

Castro

Castro

Castro

Castro

Castro

Castro

Castro

Castro

Castro

Castro

Castro

Castro

Castro

Castro

Castro

Castro

Castro

Castro





- PETROGLYPHS
- HISTORIC SITES
- MONASTERIES
- SANCTUARIES AND CHURCHES OF INTEREST
- CASTLES, TOWERS
- PAZOS
- MUSEUMS
- ETHNOGRAPHIC SITES
- BLACKSMITHS OF TOURIST INTEREST
- CURROS
- AIRPORTS
- LIGHTHOUSES
- MARINA
- CATAMARAN QUAY, RESERVOIR ROUTES
- HYDROTHERAPY HOTELS
- GOLF COURSES
- WINTER STATIONS
- RECREATIONAL AREAS
- VISITORS' CENTRE
- FESTIVALS OF TOURIST INTEREST
- MOTORHOME AREA
- LOCAL DISTRICT CENTRES
- 'BLUE FLAG' BEACHES AND PORTS
- TOURIST QUALITY
- TOURIST MUNICIPALITIES
- PARISHES OF THE SANTIAGO WAY
- NATIONAL PARKS
- NATURAL PARKS
- BIOSPHERE RESERVE
- RIBEIRA SACRA
- MOUNTAIN PASSES
- ENSEMBLES HISTORIQUES
- MONASTÈRES
- ÉGLISES INTÉRESSANTES, SANCTUAIRES
- CHÂTEAUX, TOURS
- PAZOS
- MUSÉES
- ENSEMBLES ETHNOGRAPHIQUES
- FORGES TOURISTIQUES
- CURROS
- AÉROPORTS
- PHARES
- PORT DE PLAISANCE
- EMBARCADÈRE CATAMARANS, ROUTES DE LACS ARTIFICIELS
- HOTELS STATIONS THERMALES
- TERRAINS DE GOLF
- STATIONS D'HIVER
- ZONES DE LOISIRS
- CENTRES D'INTERPRÉTATION
- FÊTES D'INTÉRÊT TOURISTIQUE
- AIRE DE CAMPING-CAR
- CENTRES RÉGIONAUX
- PLAGES ET PORTS 'DRAPEAU BLEU'
- QUALITÉ TOURISTIQUE
- COMMUNES TOURISTIQUES
- PAROISSES DU CHEMIN DE SAINT-JAQUES
- PARCS NATIONAUX
- PARCS NATURELS
- RÉSERVE DE LA BIOSPHERE
- RIBEIRA SACRA
- COLS

### ZEICHENERKLÄRUNG

- MAUTPFLICHTIGE AUTOBAHN
- ZWEISPURIGE SCHNELLSTRAÙE
- STAATLICHE STRAÙE
- STRABENNETZ MIT HOHER VERKEHRSKAPAZITÄT
- GRUNDNETZ DES AUTONOMIEGEBIETES
- ZUSÄTZLICHES STRABENNETZ DES AUTONOMIEGEBIETES
- NETZ ZWEITER ORDNUNG DES AUTONOMIEGEBIETES
- STRABENNETZ DER PROVINZ
- BREITGLEISIGE EISENBAHN
- SCHMALGLEISIGE EISENBAHN
- STAATSGRENZEN
- GRENZE DER AUTONOMEN REGION
- PROVINZGRENZE
- GEMEINDEGRENZE
- PROVINZHauptSTADT
- HANPTSTADT DER AUTONOMIE
- KREISSTADT EINER GEMEINDE MIT MEHR ALS 50.000 EINW.
- KREISSTADT EINER GEMEINDE MIT 20.000 BIS 50.000 EINW.
- KREISSTADT EINER GEMEINDE MIT 5.000 BIS 20.000 EINW.
- KREISSTADT EINER GEMEINDE MIT WENIGER ALS 5.000 EINW.
- ORTSEINFABRT
- WELTKULTURERBE
- RÖMISCHE SIEDLUNGZyKLA DEN
- HÜNENGRAB
- FELSZEICHNUNGEN
- HISTORISCH INTERESSANTE KOMPLEXE
- KLOSTER
- INTERESSANTE KIRCHEN, HEILIGTUMER
- BURGEN, WEHRTÜRME
- ADELSSITZE
- MUSEEN
- ETHNOGRAPHISCHE KOMPLEXE
- TOURISTISCH INTERESSANTE SCHMIEDEN
- CURROS
- FLUGHÄFEN
- LEUCHTTÜRME
- SPORTHAFEN
- KURORT-HOTELS
- GOLFPLÄTZE
- WINTERSPORTEGEBIETE
- ERHOLUNGSGEBIET
- ERKLÄRUNGZENTREN
- FESTE VON TOURISTISCHEM INTERESSE
- STELLPLATZ FÜR AUTOKARAWANE
- GEBIETSZENTREN
- STRÄNDE UND HÄFEN 'BLAUES BAND'
- TOURISTISCHES QUALITÄTSSIEGEL

### LEGENDA

- AUTO-ESTRADA DE PORTAGEM
- AUTOVIA
- REDE DE ESTRADAS DO ESTADO
- REDE DE ALTA CAPACIDADE
- REDE AUTONÓMICA BÁSICA
- REDE AUTONÓMICA COMPLEMENTAR
- REDE AUTONÓMICA SECUNDÁRIA
- REDE PROVINCIAL
- CAMINHOS DE FERRO DE VIA LARGA
- CAMINHOS DE FERRO DE VIA ESTREITA
- LIMITE DE ESTADO
- LIMITE DE COMUNIDADE AUTÓNOMA
- LIMITE DE PROVINCIA
- LIMITE DE MUNICIPIO
- CAPITAL DE PROVINCIA
- CAPITAL DE COMUNIDADE AUTÓNOMA
- CAPITAL DE MUNICIPIO COM MAIS DE 50.000 HAB.
- CAPITAL DE MUNICIPIO DE 20.000 A 50.000 HAB.
- CAPITAL DE MUNICIPIO DE 5.000 A 20.000 HAB.
- CAPITAL DE MUNICIPIO COM MENOS DE 5.000 HAB.
- POVOAÇÕES
- PATRIMÓNIO DA HUMANIDADE
- CASTROS
- DOLMENS
- PETRÓGLIFOS
- CONJUNTOS HISTÓRICOS
- MOSTEIROS
- IGREJAS DE INTERESSE, SANTUÁRIOS
- CASTELOS, TORRES
- PAÇOS
- MUSEUS
- CONJUNTO ETNOGRÁFICO
- FERRARIAS TURÍSTICAS
- CURROS
- AEROPORTOS
- FARÓIS
- PORTO DESPORTIVO
- CAIS CATAMARÁ, ROTAS DAS BARRAGENS
- HOTÉIS ESTÂNCIAS TERMAIS
- CAMPOS DE GOLFE
- ESTAÇÕES DE INVERNO
- ÁREAS RECREATIVAS
- CENTROS DE INTERPRETAÇÃO
- FESTAS DE INTERESSE TURÍSTICO
- ÁREA DE AUTOCARAVANAS
- CENTROS COMARCAIS
- PRAIAS E PORTOS "BANDEIRA AZUL"
- QUALIDADE TURÍSTICA

	<b>VIVEIRO</b>	MUNICIPIOS TURÍSTICOS
	<b>0 Cebreiro</b>	PARÓQUIAS DO CAMINHO DE SANTIAGO
		PARQUES NACIONAIS
		PARQUES NATURAIS
		RESERVA DA BIOSFERA
		RIBEIRA SACRA
	<b>Alto do Rodicio 950</b>	PASSAGENS DE MONTANHA